


In Alto Adige, l'acqua di rubinetto è di eccellente qualità! Ogni nuova bottiglia usa e getta corrisponde alla produzione di un rifiuto. Una borraccia riutilizzabile può essere riempita più volte presso le fontane di acqua potabile contrassegnate lungo i sentieri.



Südtiroler Trinkwasser
Acqua potabile dell'Alto Adige
South Tyrolean drinking water



QUESTIONARIO DI GRADIMENTO
Vi è piaciuta la visita ai Giardini?
Dateci il Vostro feedback!

#trauttmansdorff
@trauttmansdorff_gardens



ORARI DI APERTURA 2025


		(Ultimo accesso)
Nessun giorno di riposo		
1° aprile - 15 ottobre:	ore 9.00 - 19.00	(ore 17.30)
16 - 31 ottobre:	ore 9.00 - 18.00	(ore 16.30)
1° - 9 novembre:	ore 9.00 - 17.00	(ore 15.30)
Tutti i venerdì di giugno, luglio ed agosto:	ore 9.00 - 23.00	(ore 21.30)

Vi preghiamo di verificare gli orari di apertura anche su:
www.trauttmansdorff.it Salvo modifiche

Numero di emergenza: 112
Vi preghiamo di informare anche noi al seguente numero:
+39 0473 255 628

Via S. Valentino, 55 • 39012 Merano • Italia
Giardini +39 0473 255 600
Touriseum +39 0473 255 655
Ristorante +39 0473 232 350
www.trauttmansdorff.it

UN LUOGO MAGICO, 2 ESPERIENZE IMPERDIBILI: Giardini e Touriseum



I Giardini di Castel Trauttmansdorff

Oltre 80 diversi ambienti botanici su un'area di ben 12 ettari con un dislivello di 100 m. Tante stazioni multisensoriali, giardini tematici, padiglioni artistici, fauna tematicamente correlata, qui qualcosa di familiare, là di esotico...meraviglioso! Non a caso i Giardini di Castel Trauttmansdorff hanno vinto il titolo di "Parco più Bello d'Italia", "Giardino Internazionale dell'Anno 2013" e sono stati insigniti del premio europeo "Ecological Gardening 2021".



Il Touriseum

Il castello dove un tempo ha alloggiato l'Imperatrice Elisabetta d'Austria ospita oggi il Museo Provinciale del Turismo, detto Touriseum. Il cuore pulsante della struttura è il percorso espositivo interattivo, allestito in 20 sale, che accompagna i visitatori in un appassionante viaggio nel tempo attraverso 250 anni di storia del turismo alpino. L'esperienza si conclude con una divertente scorribanda in Alto Adige sul flipper "turistico" più grande del mondo.



TOURISEUM
TRAUTTMANSDORFF

01.04 — 09.11.2025

**DIE ZUKUNFT DES REISENS
I VIAGGI DEL FUTURO
THE FUTURE OF TRAVELLING**

FORMBAR.it - Elaterina Koroleva c/o kombinatroweiss.de

ITALIANO

Benvenuti a Trauttmansdorff

Mappa

2025

- Tutto da scoprire
- Le fioriture
 - Stazioni sensoriali
 - Percorsi e sentieri panoramici
- 



BOSCHI DEL MONDO

BOSCHI IN MINIATURA DELL'AMERICA E DELL'ASIA

Percorso Boschi del Mondo

- ca. 15 min.
- 1 Bosco di Laurifoglie Sempreverdi dell'Asia Orientale [C4]
- 2 Padiglione: Pianta Ornamentali da Tutto il Mondo [B4]
- 3 Pianta Carnivora [B4]
- 4 Bosco di Bambù [A4]
- 5 La Serra con Terrario [A-B3]
- 6 Bosco di Cipresso Calvo del Nord America [B3-4]
- 7 La Grotta con Show Multimediale sulle Origini della Vita (ore 9.30-17.30) [B3]
- 8 Rarità botanica *Wollemia nobilis* [B2]
- 9 Valle delle Felci con "Fossili Viventi" [B3]
- 11 Ciliegi Ornamentali Giapponesi [B-C3]
- 12 Giardino Giapponese [C3]
- 13 Bosco Deciduo di Latifoglie in Ambiente Umido del Nord America [B-C2]
- 14 Piantagione del Tè in Asia Orientale [C3]
- 15 Risaie dell'Asia Orientale [C3]

Al di fuori del percorso

- 10 Pendio dei Rododendri [B-C3]
- 16 Padiglione: Boschi Decidui di Latifoglie [B-C2]

Sentiero panoramico verso la Spiaggia delle Palme

- ca. 15 min.
- 17 Pareti d'Argilla Fiorite [B-C1]
- 18 Raccolta di Ortensie [A1]
- 19 Spiaggia delle Palme [B-C1]



La Serra con Terrario
Nr.5



Olivo di 700 anni
Nr. 25

I GIARDINI DEL SOLE

ATMOSFERA MEDITERRANEA

Percorso Giardini del Sole

- ca. 15 min.
- 20 Prato Fiorito [D-E 2-3]
- 21 La Terrazza di Sissi [D3-4]
- 22 Il Giardino Proibito [D4]
- 23 Campo di Lavanda [D3]
- 24 Raccolta di Salvia [D3]
- 25 Olivo di 700 anni [E 2-3]
- 26 Pianta Coltivate del Bacino Mediterraneo [D3]
- 27 Limonaia [D4]
- 28 Oliveto [D-E 4]

Al di fuori del percorso

- 29 Padiglione: Le Succulente [F3]
- 30 Semideserto a Succulente [F3-4]

Sentiero panoramico verso la Voliera

- ca. 20 min.
- 31 Cedreti dell'Himalaya Occidentale [C-D2]
- 32 Gariga Mediterranea [D-E1]
- 33 Boschi di Sclerofille nel Bacino del Mediterraneo [C-D2]
- 34 Padiglione: Organo dei Profumi [C1-2]
- 35 Macchia Mediterranea [D1]
- 36 Padiglione: Le Pianta delle Regioni a Clima Mediterraneo [E1]
- 37 Rocca Sonora [D-E1]
- 38 Voliera con lori e ara [C1]



- Museo per la storia del turismo
- Attrazioni per famiglie
- Area picnic
- Toilette
- Ascensore
- Punto panoramico
- Acqua potabile
- Cancello
- Punto di incontro per le visite guidate
- Emergenza
- Defibrillatore
- Uscita di emergenza
- Punto di raduno
- Scala
- Sentiero ripido
- Non percorribile con passeggini e sedie a rotelle



Mostra fotografica internazionale

I GIARDINI ACQUATICI E TERRAZZATI

L'ARTE DEL GIARDINAGGIO IN EUROPA

Percorso Giardini Acquatici e Terrazzati

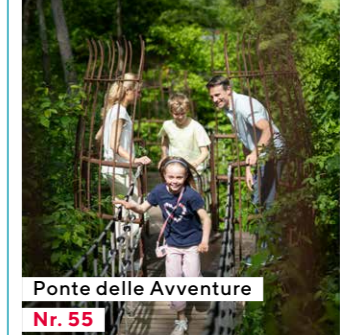
- ca. 15 min.
- 39 Raccolta di Clematidi [E-F3]
- 42 Giardino all'Inglese di Pianta Perenni [E-F3]
- 44 Pendio delle Peonie Erbacee [F4]
- 45 Padiglione: Le Pianta Acquatiche [F4]
- 46 Laghetto delle Ninfee con Carpe Giapponesi (Koi) [E-F4-5]
- 47 Palma da Miele del Cile [F5]
- 48 Laghetto dei Fiori di Loto [E4-5]
- 49 Palmeto [E-F 4-5]

Al di fuori del percorso

- 40 Giardino all'Italiana [E3]
- 41 Labirinto [E-F3]
- 43 Giardino dei Sensi [E4]
- 50 Roseto [F-G4]
- 51 Giardino degli Innamorati [G-H1]



Statua di Sissi
Nr. 74



Ponte delle Avventure
Nr. 55

PAESAGGI DELL'ALTO ADIGE

TRADIZIONE & AVVENTURA PER I PIÙ PICCOLI

Percorso Paesaggi dell'Alto Adige

- ca. 20 min.
- 52 Vigneto [F-G3-4]
- 53 Il Regno Sotterraneo delle Pianta (ore 10 - 18) [G-H3]
- 54 Frutteto [G-H3-4]
- 55 Ponte delle Avventure [H4]
- 56 Bosco Ripariale [H4]
- 57 Indovina il Legno [H4]
- 58 Orologio delle Libellule [I4]
- 59 Percorso a piedi nudi [H4]
- 60 Alveare [I4]
- 61 Padiglione: Le Pianta a Primavera [H-I4]
- 62 Mosaico Geologico [H4]
- 63 Casetta Tuberello [G4]
- 64 Il Campanello della Roggia [G4]
- 65 Padiglione: Il Paesaggio Agrario sostituisce il Paesaggio Naturale [G5]
- 66 Orto di Montagna con recinto per gli animali [G4]
- 67 Aiuola di dalie [G5]

Al di fuori del percorso

- 68 Castagneto [F-G5]
- 69 Rocca Sonora [E3]
- 70 Vetrina sull'Alpenzoo di Innsbruck con colubri d'Esculapio [F3]

Sentiero panoramico verso il Binocolo di Matteo Thun

- ca. 20 min.
- 71 Passeggiata di Sissi [E2]
- 72 Bosco di Roverelle [E-F2]
- 73 Capre di Montecristo [E2]
- 74 Statua di Sissi [F2]
- 75 Binocolo di Matteo Thun [G-H2]
- 76 Padiglione: Il Bosco di Roverelle [H2-3]
- 77 Pecore Zackel Ungheresi [I4]
- 78 Padiglione: Le Pianta d'Autunno [I4]

A causa degli scalini questo sentiero non è percorribile con passeggini o in sedia a rotelle.